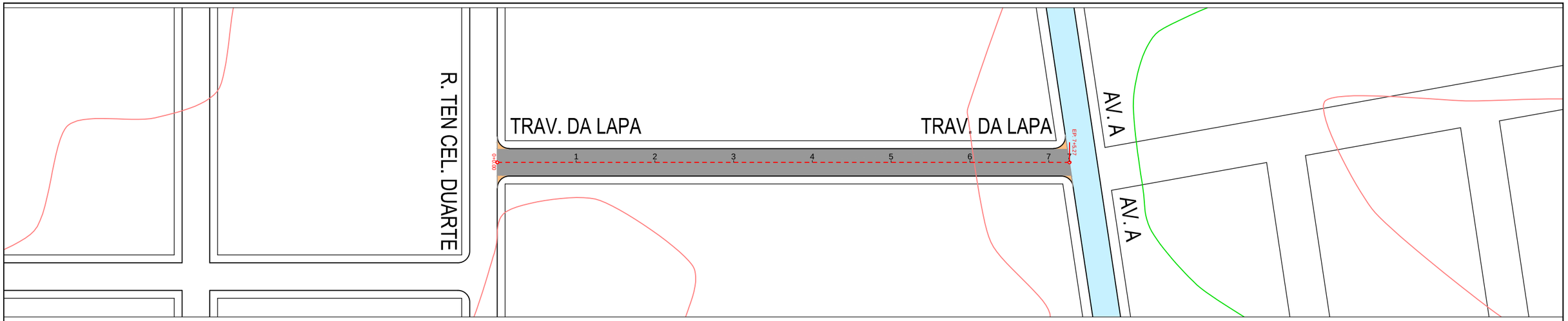

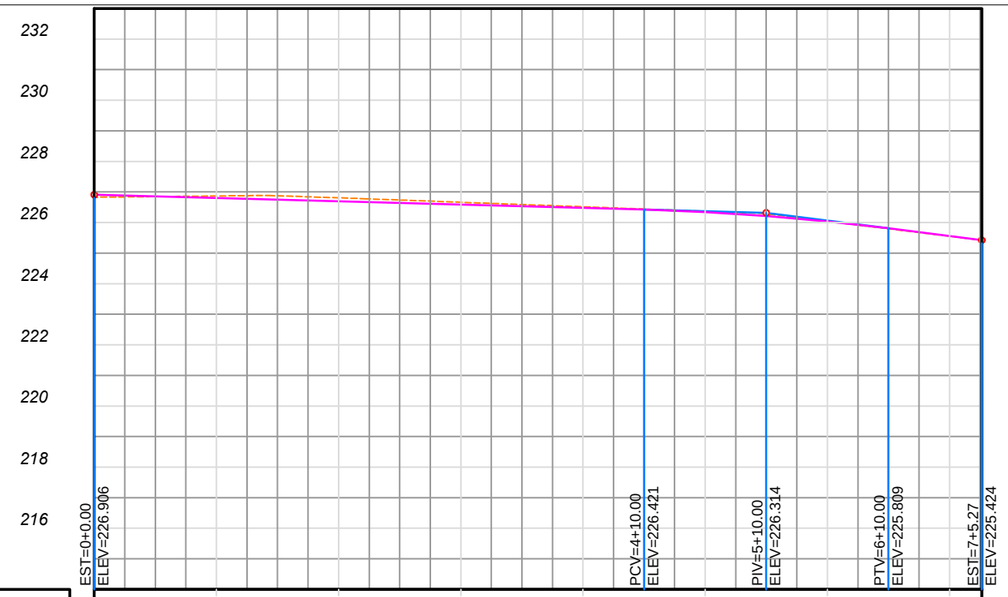

ESTACA			1	2	3	4	5	6	7	
COTAS	TERRENO NATURAL	226.826	226.867	226.807	226.662	226.514	226.367	226.039	225.552	225.424
COTAS	GREIDE ACABADO	226.906	226.798	226.690	226.583	226.475	226.343	226.037	225.557	225.424
ALTIMETRIA			D=90.00 i=-0.54%				L1=20.00 L2=20.00		D=15.27 i=-2.52%	
PLANIMETRIA										

SEÇÃO TRANSVERSAL

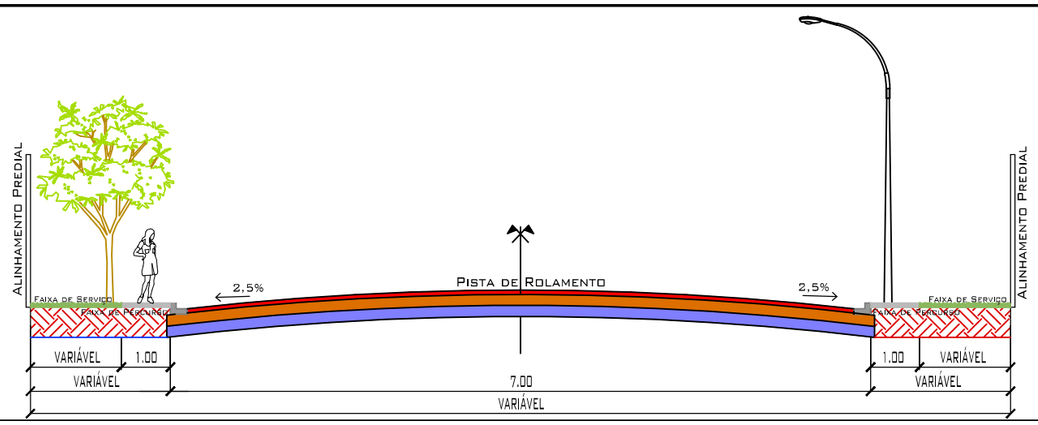

DETALHE DE MEIO-FIO E SARJETA

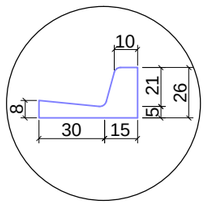

TAC ENGENHARIA

LEGENDA: PLANTA BAIXA
- RUA COM PAVIMENTO EXISTENTE
- RUA COM PAVIMENTO PROJETADO INCLUSIVE MEIO-FIO E SARJETA
- EMBOCADOURAS COM PAVIMENTO PROJETADO INCLUSIVE MEIO FIO E SARGETA

LEGENDA: PERFIL LONGITUDINAL
- TERRENO NATURAL
- GREIDE CAMADA FINAL

LEGENDA: SEÇÃO TRANSVERSAL
- CAPA CBUQ ESP=4,0cm
- BASE =15,0cm
- SUB-BASE =15,0cm

PAVIMENTAÇÃO/DRENAGEM

LOCAL:
TRAVESSA DA LAPA
JARDIM ITORORÓ/ JARDIM ELDORADO -VÁRZEA GRANDE/MT

PROPRIETÁRIO:
PREFEITURA MUNICIPAL DE VÁRZEA GRANDE/MT

R.T. ELABORAÇÃO:
FERNANDA LEOPOLDINO DA COSTA - CREA 1200943163

R.T. EXECUÇÃO:

DATA: JULHO/2019

ESC.: H=1:1000 V: 1:200

DESENHO: Eduardo/Fernanda

FOLHA: 16/62